



**КОМИТЕТ ИМУЩЕСТВЕННЫХ ОТНОШЕНИЙ
АДМИНИСТРАЦИИ ПЕРМСКОГО МУНИЦИПАЛЬНОГО ОКРУГА**

РЕШЕНИЕ

о размещении объектов № 1805

Пермский край
Пермский округ

21.07.2023

Комитет имущественных отношений администрации Пермского муниципального округа разрешает Акционерному обществу «Газпром газораспределение Пермь» (ИНН 5902183841, ОГРН 1025900512670, почтовый адрес: 614000, г. Пермь, ул. Петропавловская, 43)

размещение объекта «газопровод давлением до 1.2 Мпа, для размещения которого не требуется разрешения на строительство»

на землях муниципальная собственность.

на срок 1 год с 21.07.2023 г. по 20.07.2024 г.

Местоположение: расположенных рядом с домом по адресу: Пермский край, Пермский муниципальный округ, с. Култаево, ул. Первоцветная, д. 49.

Приложение: схема предполагаемых к использованию земель или части земельного участка.

Особые условия использования:

1. При размещении объекта учесть параметры ширины проезда улично-дорожной сети, во избежание сужения полосы отвода дороги.
2. Получение разрешения на производство земляных работ.

Заместитель председателя комитета,
начальник отдела муниципального
земельного контроля



(подпись, печать)

М.В. Королева

Схема предполагаемых к использованию земель или части земельного участка

Объект: Газопровод давлением до 1,2 Мпа включительно, для размещения которого не требуется разрешения на строительство

Местоположение: расположенных рядом с домом по адресу: Пермский край, Пермский муниципальный округ, с. Култасово, ул. Первоцветная, д. 49

Площадь земель или части земельного участка, кв.м.: 410

Категория земель: земли населенных пунктов

Вид разрешенного использования: -








Описание границ смежных землепользователей:

От точки н1 до точки н2 - земельный участок с кадастровым номером 59:32:3250001:20372
От точки н2 до точки н5 - земельный участок с кадастровым номером 59:32:3250001:21017
От точки н5 до точки н6 - земельный участок с кадастровым номером 59:32:3250001:19582
От точки н6 до точки н7 - земельный участок с кадастровым номером 59:32:3250001:22109
От точки н7 до точки н8 - земельный участок с кадастровым номером 59:32:3250001:22776
От точки н8 до точки н1 - земельный участок с кадастровым номером 59:32:3250001:22775

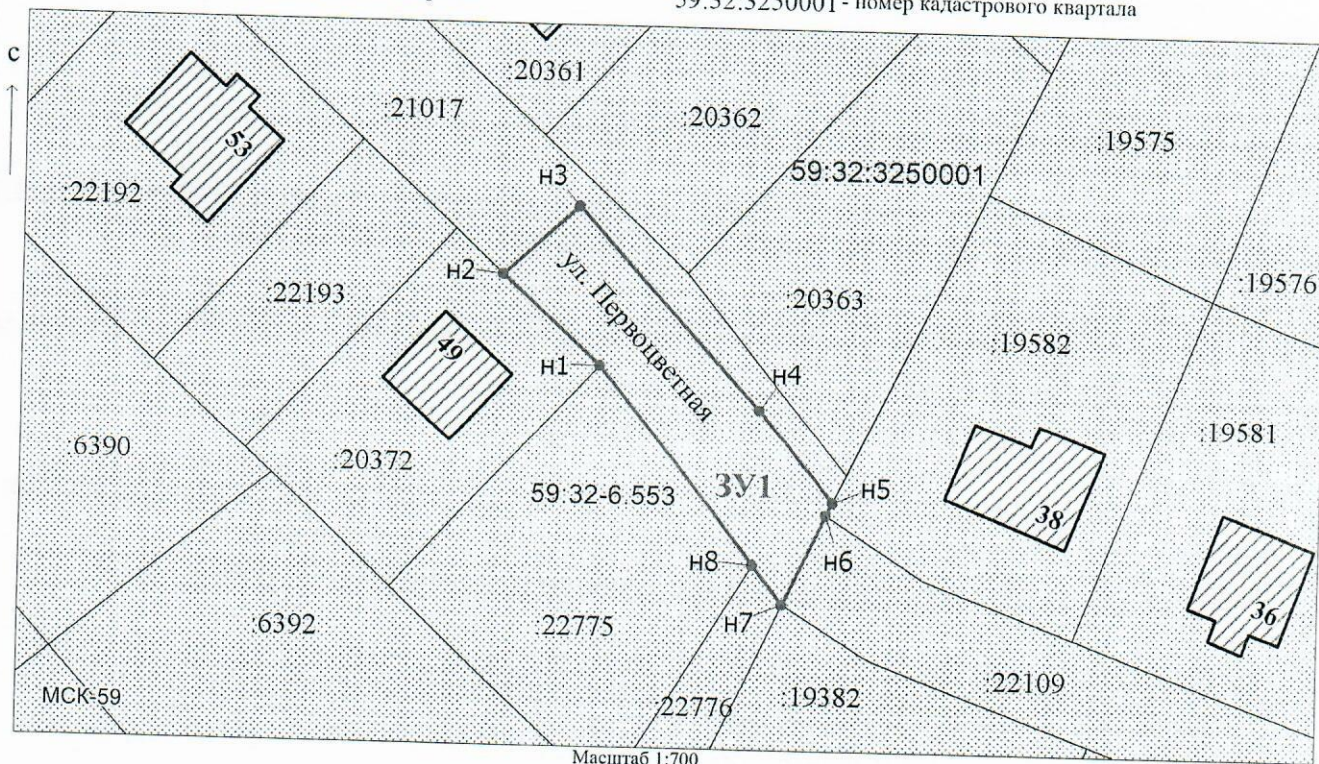
Каталог координат, м

№ точки границы	X	Y
н1	505986.61	2212011.53
н2	505995.71	2212001.59
н3	506002.68	2212009.23
н4	505982.32	2212027.82
н5	505973.05	2212035.41
н6	505971.70	2212034.77
н7	505962.81	2212030.51
н8	505966.72	2212027.39

Условные обозначения:

-  - предполагаемый участок земель, на которых планируется размещение объекта
-  - границы и номер земельного участка, сведения о которых внесены в ЕГРН
-  - границы объекта капитального строительства, сведения о котором внесены в ЕГРН
-  - граница кадастрового квартала
-  - зоны с особыми условиями использования территории, сведения о которых внесены в ЕГРН
-  - обозначение запрашиваемого земельного участка
-  - характерная точка границ земель или части земельного участка

59:32:3250001 - номер кадастрового квартала



Заявитель: Киямова Д.Х. / Киямова Д.Х.
(подпись, расшифровка подписи)

МП
(для юридических лиц
и индивидуальных предпринимателей)